


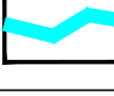
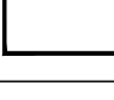






P.A.I. – PIANO ASSETTO IDROLOGICO		
CARTA DELLA PERICOLOSITA'		
GRADI DI PERICOLOSITA'		
PERICOLOSITA' MOLTO ELEVATA Aree interessate da dissesti in attività o riattivati stagionalmente		
PERICOLOSITA' ELEVATA Aree interessate da dissesti con alta possibilità di riattivazione		
PERICOLOSITA' MODERATA Aree interessate da dissesti con bassa possibilità di riattivazione		
PERICOLOSITA' DA SCARPATE Aree interessate da dissesti tipo scarpate		
Aree in cui non sono stati rilevati dissesti		
CARTA DELLA PERICOLOSITA' IDRAULICA		
CLASSI DI PERICOLOSITA'		
	PERICOLOSITA' MOLTO ELEVATA	$h \ 50 > 1 \text{ m}$ $v \ 50 > 1 \text{ m/s}$
	PERICOLOSITA' ELEVATA	$1 \text{ m} > h \ 50 > 0,5 \text{ m}$ $h \ 100 > 1 \text{ m}$ $v \ 100 > 1 \text{ m/s}$
	PERICOLOSITA' MEDIA	$h \ 100 > 0 \text{ m}$
	PERICOLOSITA' MODERATA	$h \ 200 > 0 \text{ m}$

